


Корнева Анастасия Александровна

► СРЕДСТВА РАСШИРЕНИЯ КНИЖНОГО
ВОЗДЕЙСТВИЯ:

ПРОЕКТ «ОМСКОЕ МЕТРО» КАК
ОПЫТ ВНЕДРЕНИЯ НОВЫХ
ФОРМ ПОПУЛЯРИЗАЦИИ ЧТЕНИЯ

Содержание

- [Библиотека сегодня](#)
- [Формы по ГОСТу](#)
- [Ветвистая структура в приоритете \(методы М. Орешко\)](#)
- [Карты от команды KnightLab](#)
- [Первый опыт \(Омские писатели на улицах города\)](#)
- [Карты для Inside OWSK](#)
- [Омское метро](#) 
- [Информационные источники](#)
- [Публичная страница Vk.com](#)
- [Отклик аудитории](#)
- [Участие в омских площадках](#)
- [Публикационная активность](#)
- [Будущее проекта](#)
- [Ссылки на места](#)

Библиотека сегодня

раньше



сейчас




Формы по ГОСТу



Популярные формы обслуживания по ГОСТ 7.0.103-2018:

- выставочное обслуживание;
- культурно-просветительское обслуживание;
- обзор библиографический устный.

Ветвистая структура в приоритете (методы М. Орешко и не только)

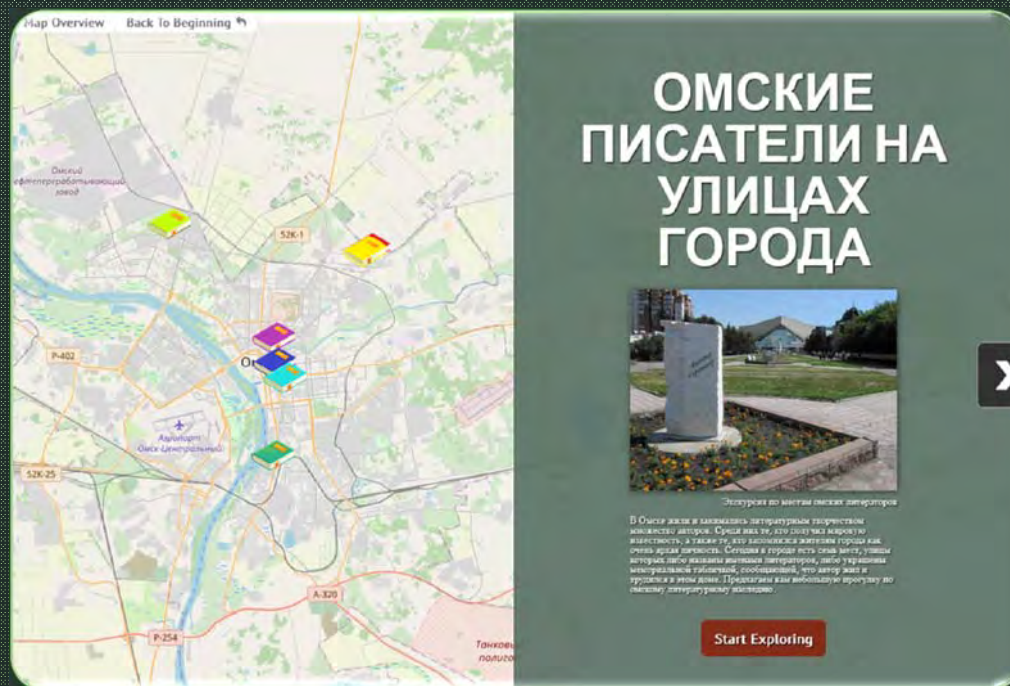


Карты от команды KnightLab



Онлайн-сервис из Северо-Западного университета в Чикаго для создания интерактивных карт

Первый опыт

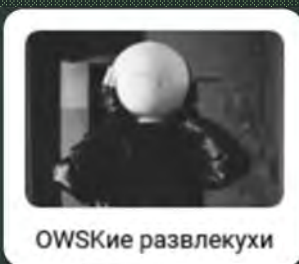


Карта улиц и мест, которые названы в честь писателей и поэтов города Омска, либо где проживали омские литераторы*.

* Улица Рождественского, как было выяснено позже, названа не по имени поэта, а в честь советского хозяйственного, государственного и политического деятеля Николая Александровича, при котором Омск приобрёл статус города-сада



Карты для Inside OWSK



Башенная грация

Наш город наполнен удивительными сооружениями. Предметом специального исследования стали водонапорная башня Омска. Мало того, что у самой башни есть какое-то магическое притяжение, словно у жавал суицида, так и районы вокруг них зачастую тоже вызывают неподдельный интерес. Мы попробовали собрать несколько необычных водонапорок. Общью их число варьруется, некоторые источники утверждают, что их 8 штук в городской черте, где-то говорится, что башен больше. Что ж, сами наблюдения будем дополнять нашу карту. А пока давайте прогуляемся среди красавцев, которые поразили в объектив наших камер!

Анастасия рассказывает

Задача о восьми Омских мостах

В Омске две крупные реки и несколько мостов через них. А можно ли, подобно условиям задачи о семи Кенигсбергских мостах, пройти так же у нас, и чтобы ни один из мостов не пришлось переходить дважды? Давайте посмотрим!

Вперед!

НОВЫЙ ФОРШТАДТ

История является победителем, а карта делала кам - команда Inside OWSK. В этот раз хотим рассказать вам трансформацию одного интереснейшего места под названием форштадт Новый, который уже в начале XX века провозглашался как необычайной прелестью городом. Мы обошли оставил довольно развитого и богатого района, а потому давайте внимательно взглянем с новыми чужеземцами. В процессе прогулки по нашей виртуальной карте вы увидите некоторые интересные факты этого форштадта. Нет, конечно!

Вперед к истории!

Странный Кировск

Минутный перерыв в наш список задач - отвлечь внимание читателей для города Омск, а именно, района до Кировска и показать, какой удивительный ряд номеров улиц. Почему был выбран Кировск? Сложные улицы, с номерами расположенными на восточной стороне, специфическая планировка, которая не только не связана с номерами улиц и домов. А на границе Кировска и рассчитывается так, что выходящая система планировки - это как бы отрывок, который разбит на три части, странный. Что мы знаем о нем? Вышло - ориентиры на карте.

Выехали!

OWSK в области

Представляем, область Омской области уже 66 лет! Если она была образована 7 декабря 1974. В честь этой даты мы, команда портала Inside OWSK, решили показать, как сразу простором области стала наша карта и показать историю нашего форштадта. В этот виртуальный путешествие мы укажем, какие районы области имеют отношение к Омску. Просто следуйте по стрелочкам на карте.

Следуйте за нами!

Омское метро



Liroxes

План метро 1987



Ресурс для создания карт



NORTHWESTERN
UNIVERSITY KNIGHT LAB

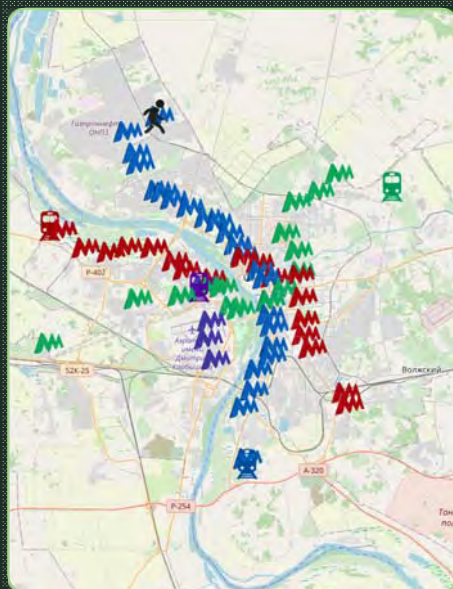
Информационные источники

Факты и истории про станции метро основаны:

- Кирилл Демьянов
- Сергей Наумов
- Игорь Фёдоров
- НГС55
- ОмскЗдесь
- Борис Конилов
- Игорь Коновалов
- Справочник «Улицы города Омска»

Публичная страница Vk.com: составные части виртуального метро

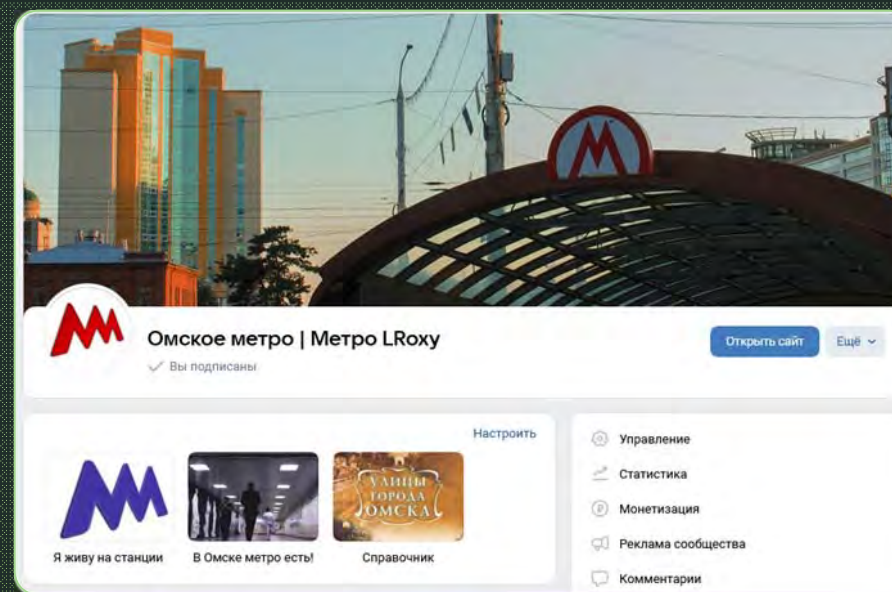
Интерактивная карта



Логотип



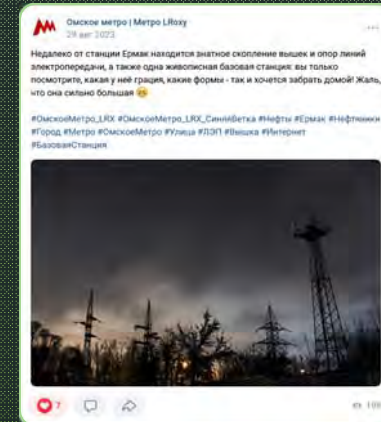
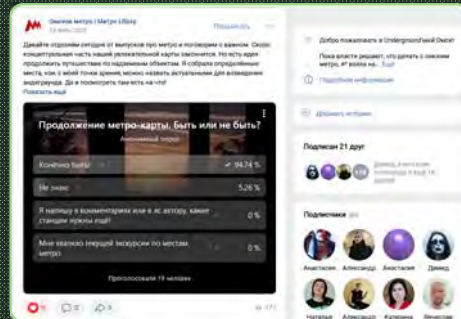
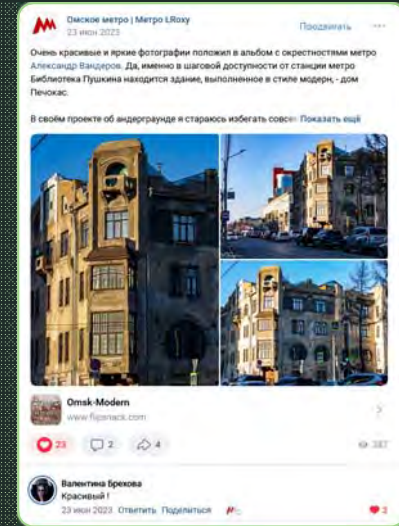
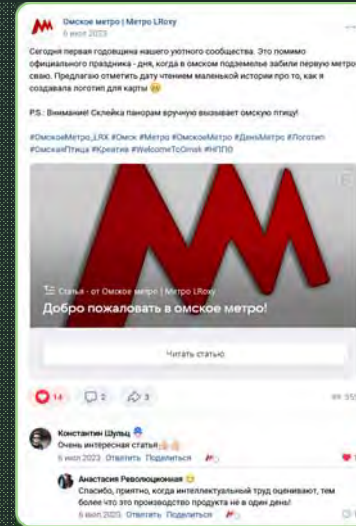
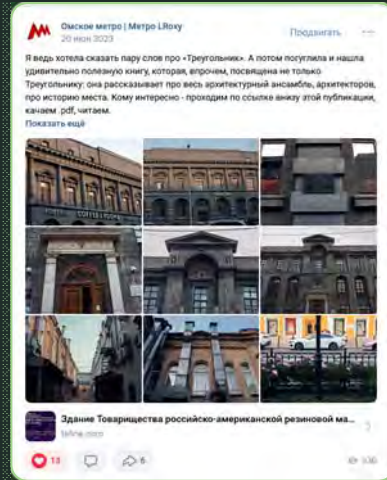
Паблик vk.com



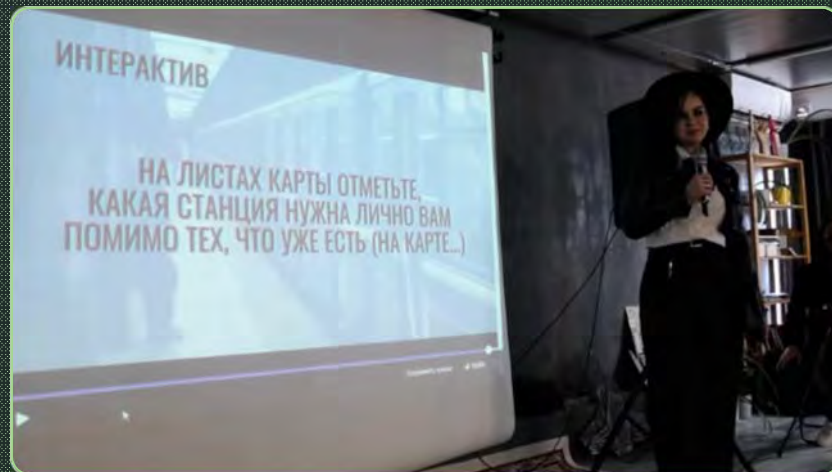
Публичная страница Vk.com: особенности контент-плана

- Проект заявлен как фотосериал;
- Записи, посвящённые официальным станциям, выходили каждую среду в течение 61 недели;
- Для тех, кто не хотел ждать среды, была представлена готовая интерактивная карта от KnightLab сразу под шапкой сообщества;
- Записи внутри карты были справочными и менее информативными, а пост Вконтакте приводил содержание полнее;
- Публикации, раскрывающие информацию о местах возле предполагаемых станций, выходили в свободные дни и по мере актуальности данных;
- Каждый пост сопровождался ссылкой на источник информации, если это не справочник «Улицы города Омска»: ссылка на pdf-формат книги располагается под специальным пунктом меню.

Отклик аудитории



Участие в омских площадках



Печа-куча в Доме культуры МЕГА
Тема: «4 линии и 61 станция для счастливой жизни»



Мозаика: ивенты для дизайнеров. Карта омских ивентов
Тема: «Экскурсия по станциям несуществующего метро»



Публикационная активность



Краеведческая встреча в студии ОмскЗдесь
Тема: «Куда делись колонны с фасада дворца Малунцева и кто живёт в водонапорных башнях?»



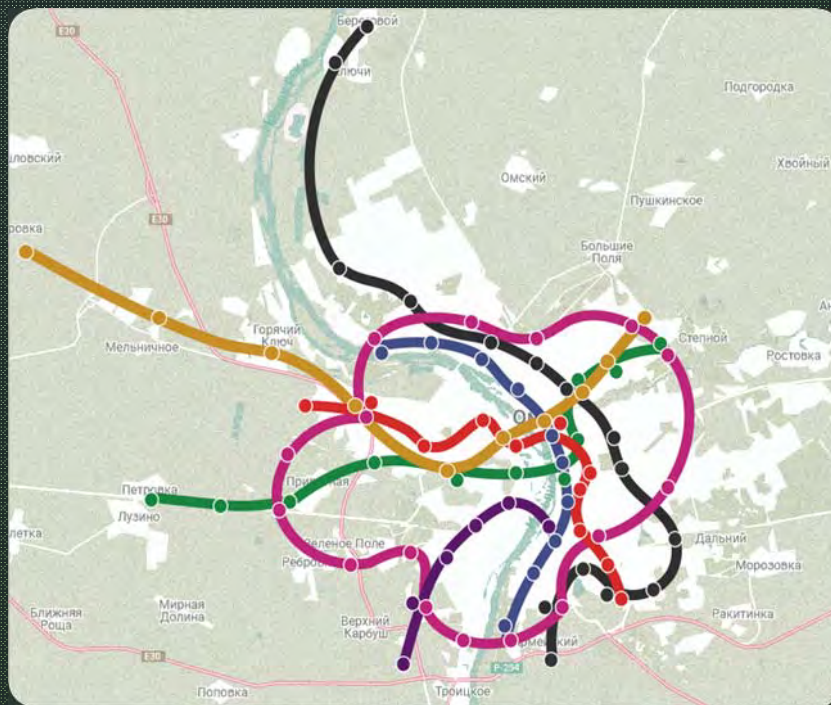
Первая публикация об Омском метро
«Underground'ный Омск.
Как бы выглядело омское метро, если бы его достроили»



Будущее проекта

- Посетители мероприятия в Доме Культуры предложили свои варианты развития карты омского метро;
- Проект не исчерпал содержания книги «Улицы города Омска»;
- Это сформировало необходимость продолжения работы по развитию и созданию новой карты с ориентиром на удовлетворение читательских потребностей.

Будущее проекта



- В планах – пройти по предложенным станциям и сфотографировать их, написать истории
- В интерактивном режиме добавлять полученные данные на новую карту
- Новую карту также можно использовать для туристов или прогулок с друзьями

Ссылки на места

- Автор проекта – @Liroxes
- Омское метро | Метро LRoxy: vk.com/omskmetro_lrx
- Карта омского метро
- Почта: liroxes1917@vk.com
- ДевиантАрт: www.deviantart.com/lirox

